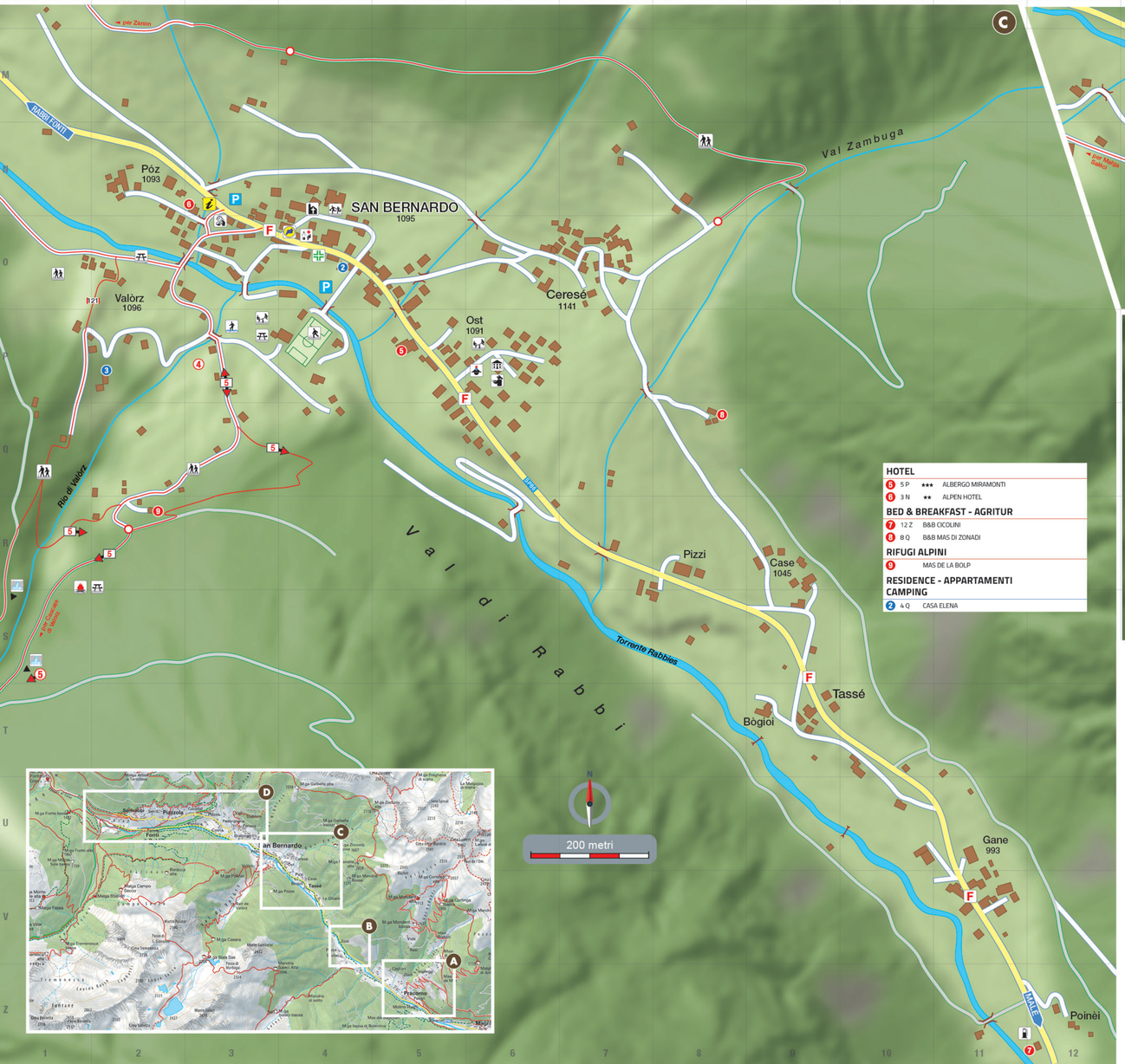

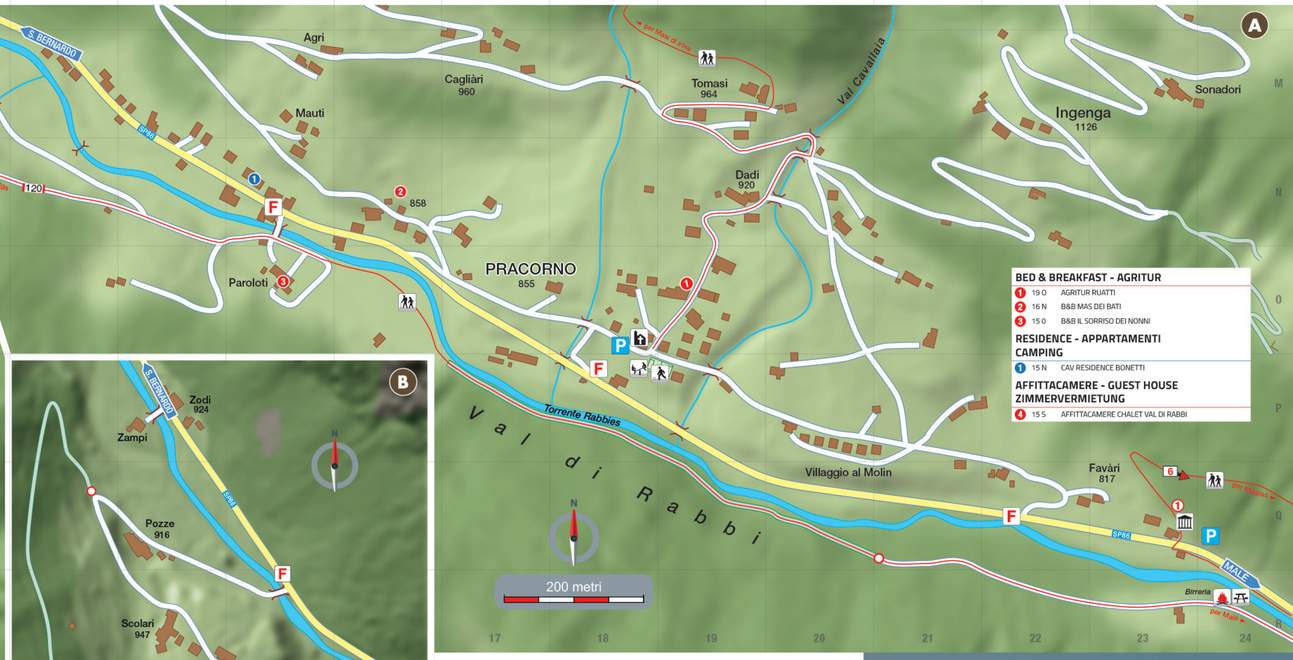

VAL DI RABBI

N. ABITANTI / Population / Einwohnerzahl	1384
ALTITUDINE / Sea level / Höhe ü.d.M.	855 m Pracorno / 1095 m San Bernardo / 1315 m Piazzola
	Tel. +39 0463 985048 San Bernardo Azienda per il Turismo Val di Sole Tel. +39 0463 901280 Malé
MUNICIPIO / City hall / Rathaus	Tel.+39 0463 984032
CARABINIERI / Police Station Carabinieri Station	Tel. +39 0463 985112 San Bernardo
TERME / Thermal spa / Thermen	Tel. +39 0463 983000 Fonti di Rabbi
PARCO NAZIONALE DELLO STELVIO Stelvio National Park Nationalpark Stilfserjoch	Tel. +39 0463 909774 Fonti di Rabbi Centro Visitatori / visitors' centre / Besucherzentrum

DA NON PERDERE
Don't miss / Nicht verpassen

1. 23 Q Molino Ruatti Pracorno
2. 1 F Cascate di Saent, Malga Stablasolo, Centro Visita Stablet
3. 1 H Cascate del Ragaiolo e ponte sospeso
4. 3 P Percorso Kneipp, parco giochi
5. 1 S Cascate Valorz

CASCATE DI SAENT - Foto Archivio Apt Val di Sole

LEGENDA_LEGEND_LEGENDE

- Corsi d'acqua / Watercourse / Gewässer
- Strada principale / Main road / Hauptstraße
- Strada secondaria / Secondary road / Nebenstraße
- Strada forestale / Forest road / Forststraße
- Divieto di transito / No access / Fahrverbot
- Itinerario escursionistico con segnaletica / Marked walking itinerary / Wanderweg, beschildert
- Ufficio informazioni / Information office / Tourist-Informationsbüro
- Parcheggio / Parking / Parkplatz
- Fermata autobus / Bus stop / Bushaltestelle
- Banca - Bancomat / Bank - ATM / Bank - Geldautomat
- Ambulatorio / Medical clinic or doctor's office / Ambulatorium (ärztliche Untersuchung)
- Farmacia / Pharmacy / Apotheke
- Posta / Post office / Post
- Municipio / City hall / Rathaus
- Chiesa / Church / Kirche
- Scuola / School / Schule
- Carabinieri / Police station / Carabinieri-Station
- Vigili del fuoco / Fire station / Feuerwehr
- Stazione di servizio / Petrol station / Tankstelle
- Parcheggio-area camper / Parking-caravan site / Parkplatz-Wohnmobilstellplatz
- Area wi-fi free / Free wi-fi area / Gratis-Wi-Fi-Zone
- Museo-centrovisita / Museum-Place of interest / Museum-Sehenswürdigkeit
- Passeggiata / Walking itinerary / Spazierweg
- Area barbecue / Barbecue area / Grillplatz
- Area pic nic / Picnic area / Picknick-Platz
- Parco giochi / Playground / Kinderspielplatz
- Parco Nazionale dello Stelvio centro visita-area faunistica / Stelvio National Park visitors' centre-wildlife area / Nationalpark Stilfserjoch, Besucherzentrum-Tiergehege
- Fontana / Fountain / Brunnen
- WC / Washroom / Toilette
- Cascata / Waterfall / Wasserfall
- Ponte sospeso / Suspensions bridge / Hängeseilbrücke
- Campo da calcio / Soccer field / Fußballplatz
- Tennis
- Sci fondo / Cross country / Langlauf
- Piscina / Swimming pool / Hallenbad
- Percorso Kneipp / Kneipp facility / Kneipp-Anlage
- Park Therapy
- Terme / spa / Therme

Programma di Sviluppo Rurale – Asse 4 Leader – Iniziativa realizzata con il cofinanziamento del F.E.A.S.R. (Fondo Europeo Agricolo per lo Sviluppo Rurale) e con Fondi Statali e Provinciali

Ideazione e Copyright: Azienda Turismo Val di Sole | Vietata la riproduzione, imitazione, memorizzazione ed elaborazione.
Realizzazione e stampa: Graffite Studio – Malè 09/2022 | Foto: Archivio Apt Val di Sole

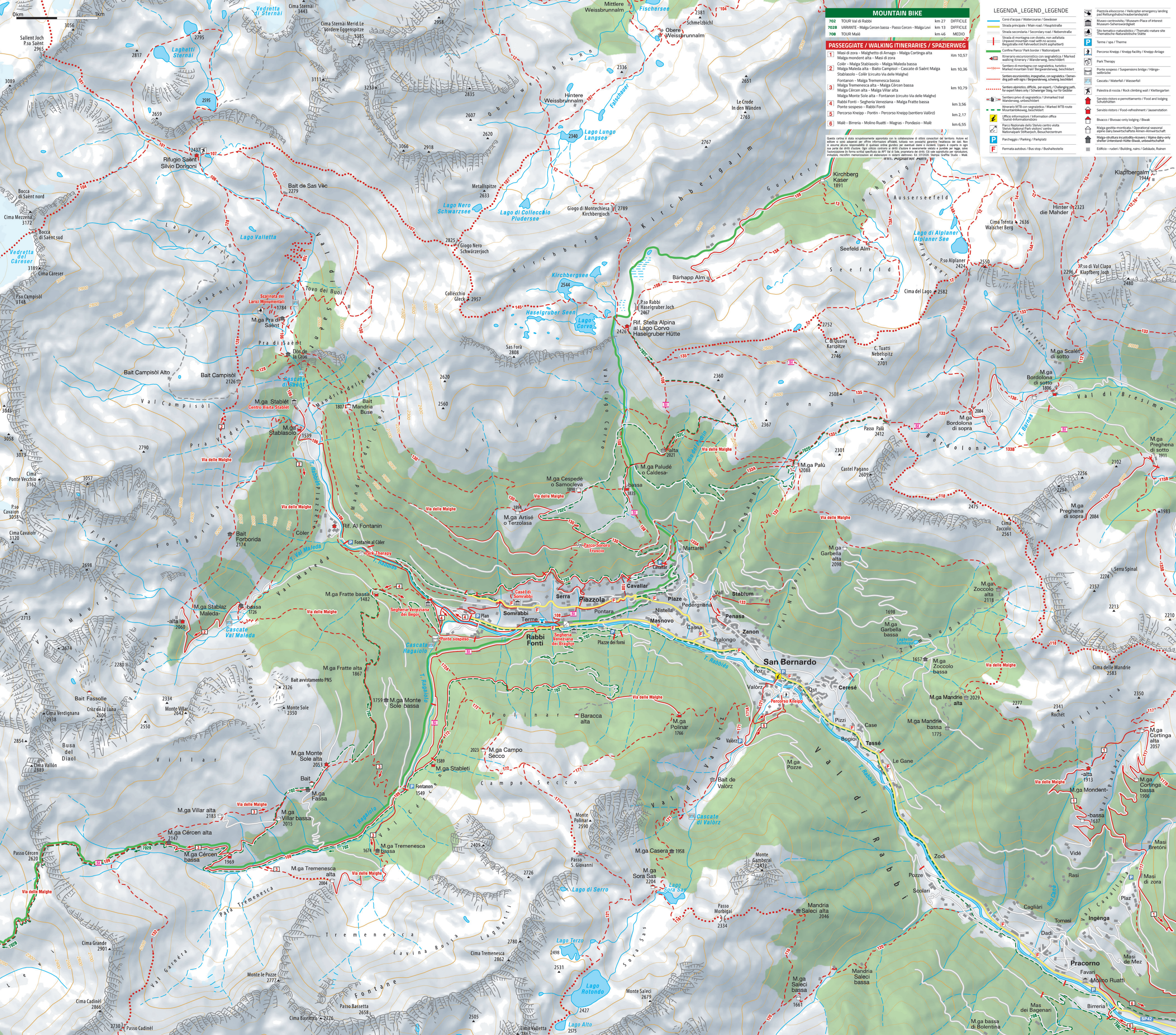
0km
1km
Sallent Joch
P.so Saènt
Laghetti Sternai
Vedretta di Sternai
Cima Sternai
Cima Sternai Merid.Le
Vordere Eggenspitze
Mittlere Weissbrunnalm
Fischersee
Obere Weissbrunnalm
Schmelzbichl
Hintere Weissbrunnalm
Falschauer
Lago Lungo Langsee
Le Crode
In den Wänden
Rifugio Saènt
Silvio Dorigoni
Bocca di Saènt nord
Cima Mezzena
Bocca di Saènt sud
Vedretta dei Careser
Cima Careser
P.so Campisòl
Lago Valletta
Bait de Sas Vèc
Metallspitze
Lago Nero Schwarzsee
Lago di Collecchio Pludersee
Giogo di Montechiesa Kirchbergjoch
Giogo Nero Schwärzerjoch
Kirchbergsee
Collécchio Gleck
Haselgruber Seen
Lago Corvo
Sas Forà
Rif. Stella Alpina al Lago Corvo Haselgruber Hütte
P.so Rabbi Haselgruber Joch
Bärhapp Alm
Seefeld Alm
Lago di Alplaner Alplaner See
P.so Alplaner
Cima del Lago
Cima Trénta Walscher Berg
Hinter die Mahder
Klapfbergalm
P.so di Val Clapa Klapfberg Joch
Kirchberg Kaser
Ausserseefeld
Tovo dei Buoi
Scalinata dei Larici Monumentali
M.ga Pra di Saènt
Pra di Saènt
Dòs de la Cros
Bait Campisòl Alto
Bait Campisòl
Cascate di Saènt
M.ga Stablét
Centro Visita Stablét
Bait Mandria Buse
M.ga Stablasolo
Via delle Malghe
Rif. Al Fontanin
Fontanin al Còler
Park Therapy
Bait Forborida
Val Maleda
M.ga Stablaz Maleda
Cascate Val Maleda
M.ga Fratte bassa
Segheria Veneziana dei Begoi
Ponte sospeso
Cascata Ragaiolo
M.ga Fratte alta
Bait avvistamento PNS
M.ga Monte Sole bassa
Bait Fassolle
Croz de la Luna
Monte Villar
Monte Sole
Busa del Diaol
M.ga Monte Sole alta
Bait
M.ga Fassa
M.ga Villar alta
M.ga Villar bassa
M.ga Cércen alta
M.ga Cércen bassa
Passo Cércen
M.ga Tremenesca alta
M.ga Tremenesca bassa
M.ga Stableti
M.ga Campo Secco
Fontanon
M.ga Polinar
Baracca alta
M.ga Cespedè o Samocleva
M.ga Artisé o Terzolasa
M.ga Paludé o Caldesa
Parco Sonoro Fruscio
Mattarei
Cavallar
Serra
Piazzola
Plaze
Pedergnana
Nistella
Masnovo
Casna
Pralongo
Pontara
Plazze dei forni
Somrabbi Terme
Rabbi Fonti
Casèl di Somrabbi
Plan
Vall
Stablum
Penasa
Zanon
San Bernardo
Pozz
Valòrz
Qst
Ceresé
Percorso Kneipp
Pizzi
Case
Bogioi
Tassé
Le Gane
Bait de Valòrz
M.ga Pozze
Cascate di Valòrz
Zodi
Pozze
Scolari
Cagliàri
Tomasi
Dadi
Ingènga
Pracorno
Favari
Molino Ruatti
Birreria
Masi de Mez
Masi di zora
Masi Bretóni
Vidé
Rasi
Plaz
M.ga Cortinga alta
M.ga Cortinga bassa
M.ga Mondent
M.ga Scalét di sotto
M.ga Bordolona di sotto
M.ga Bordolona di sopra
M.ga Palù
Passo Palù
Castel Pagano
M.ga Preghena di sotto
M.ga Preghena di sopra
M.ga Garbella alta
M.ga Garbella bassa
M.ga Zoccolo alta
M.ga Zoccolo bassa
M.ga Mandrie alta
M.ga Mandrie bassa
Cima Zoccolo
Cima delle Mandrie
Serra Spinal
Rochét
Mandria Saleci alta
Mandria Saleci bassa
M.ga Saleci bassa
M.ga bassa di Bolentina
Mas dei Bagenari
Lago di Serro
Lago Sora Sas
Lago Terzo
Lago Rotondo
Lago Alto
Passo Morbigai
Monte Saleci
Cima Tremenesca
Passo Bassetta
Cima Bassetta
Cima Valletta
Passo Cadinèl
Cima Cadinèl
Cima Grande
Monte le Pozze
Cima Ponte Vecchio
P.so Cavaion
Cima Cavaion
Bait Fassolle
Cima Verdignana
Cima Vallón
Passo S. Giovanni
Monte Polinar
Monte Gamberai
M.ga Casera
M.ga Sora Sas
Rio Cavallàra
Rio Cavallàra
Rio Cavallàra
T. Rabbies
T. Ragaiolo
Val Maleda
Val Cércen
Val di Rabbi
Val Cavallàra
Val Pragambrana
Val Nigolaia
Val Bugà
Val Bresimo
Val Bordolona
Val Flora
Val Maura
Val Campisòl
Val Garnèra
Val Tremenesca
Val Fontane
Val Lagoscuro
Val Lago Corvo
Val Haselgruber
Val Kirchberg
Val Gulfers
Val Saèntin
Val Sternai
Val Alplaner
Val Seefeld
Val Kirchbergalm
Val Artisè
Val Forborida
Val Alpe Rossa
Val S. Giovanni
Val Villar
Val Polinar
Val Campo Secco
Val Valòrz
Val Cavallàra
Val Padazzi
Val Vallàta
Val del Vèrio
Via delle Malghe
Percorso Kneipp
Parco Sonoro Fruscio
Ponte sospeso
Segheria Veneziana dei Braghie
Segheria Veneziana dei Begoi
Cascate Val Maleda
Cascate di Saènt
Cascate di Valòrz
Cascata Ragaiolo
Lago di Serro
Lago Sora Sas
Lago Terzo
Lago Rotondo
Lago Alto
Lago di Collecchio Pludersee
Lago Nero Schwarzsee
Lago Corvo
Haselgruber Seen
Kirchbergsee
Lago di Alplaner Alplaner See
Lago Valletta
Laghetti Sternai
Laghetti Zambugà
Laghetti Sternai
Laghetti Sora Sas
Laghetti Lavina Rossa
Lavina Rossa
Fontane
Tremenesca
Campo Secco
Polinar
Villar
Forborida
Flora
Maura
Alpe Rossa
Gulfers
Kirchberg
Artisè
Haselgruber
Lago Corvo
Lago Corvo
Mandria delle Buse
Mandria delle Buse
Pra Vedela
Pra Tremenesca
Via Flora
Via Forborida
Via Maura
Via Alpe Rossa
Via Garnèra
Via Lagoscuro
Via Lago Corvo
Via Haselgruber
Via Kirchberg
Via Gulfers
Via Saèntin
Via Sternai
Via Alplaner
Via Seefeld
Via Kirchbergalm
Via Artisè
Via Forborida
Via Maleda
Via Cércen
Via Campo Secco
Via Polinar
Via Villar
Via Valòrz
Via Cavallàra
Via Padazzi
Via Vallàta
Via del Vèrio
Via Bresimo
Via Bordolona
Via Bugà
Via Nigolaia
Via Pragambrana
Via Cavallàra
Via Rabbi
Via Valòrz
Via Cércen
Via Tremenesca
Via Fontane