


# MUOVERSI

PASSEGGIATE, NATURA E LIBERTÀ  
27 GIUGNO - 4 SETTEMBRE 2022







Escursioni  
ed emozioni  
da vivere

Condividere per riscoprire  
la voglia di stare insieme  
e di assaporare l'autenticità e la  
genuinità del nostro territorio.



01

## MuoverSi

**25 itinerari** con le nostre Guide Alpine o i nostri Accompagnatori di Media Montagna per scoprire le bellezze naturali della Val di Sole in tutta sicurezza.

## Scegli il pranzo al sacco "Val di Sole"

Un gustoso picnic realizzato dalle aziende della Strada della Mela e dei Sapori! Non mancheranno golosi panini, i dolci della tradizione, la frutta fresca e deliziosi succhi, il tutto rigorosamente a km0. Portati solo la borraccia con l'acqua per limitare il più possibile l'uso della plastica!

**E la sacca...te la regaliamo noi!**

02

## Quota di partecipazione

(Prezzi a persona)

### ESCURSIONI

**€15 ADULTI**

**€ 7,50 BAMBINI 3-11 ANNI**

**GRATIS BAMBINI 0-2 ANNI**

! Tariffa differente per traversate ed escursioni con transfer (Attraversando il Passo Cercen, dal Lago delle Malghette ai 3 Laghi, Rifugio Denza, ai piedi della Presanella).

### PICNIC

**€10 ADULTI** (2 panini medi, 1 dolce, 1 frutto, 1 succo)

**€8 BAMBINI** (1 panino medio, 1 yoghurt, 1 dolce, 1 frutto, 1 succo).

03

## Attrezzatura necessaria

### TUTTO QUELLO CHE DEVI PORTARE CON TE

Scarponcini da trekking, pantaloni lunghi, giacca impermeabile, cappellino, berretto e guanti (dove necessario), zaino, crema solare, occhiali da sole, acqua (1l circa), cioccolato, frutta secca e, dove necessario pranzo al sacco, macchina fotografica.

04

# N U L

TUTTI I LUNEDÌ



## TREKKING AI LAGHI CORVO

**GRUPPO ORTLES - CEVEDALE,  
PARCO NAZIONALE DELLO STELVIO**

Passando per laricete e pascoli alpini si supera il limite vegetativo dove il colore del cielo si fonde con quello dei Laghi Corvo, fissando questo luogo nella memoria di chi lo raggiunge.

**Punto ed orario di partenza**  
Rabbi c/o Loc. Plazze dei Forni  
ore 8:15

**Quota di partenza**  
1.835 m

**Quota massima raggiunta**  
2.425 m

**Dislivello totale salita**  
590 m

**Quota extra**  
Stelviobus Rabbi fino a  
Malga Caldesa Bassa

**Pranzo**  
Possibilità di pranzo c/o  
Rifugio Lago Corvo

**Livello escursionistico**  
Medio

È previsto il transfer fino a Malga Caldesa Bassa con Stelviobus (quota extra)

## AL LAGO DELLE MALGHETTE

**GRUPPO ADAMELLO - PRESANELLA  
PARCO NATURALE ADAMELLO BRENTA**

Uno dei più bei specchi d'acqua della zona, con una vista infinita sulle Dolomiti di Brenta settentrionali.

**Punto ed orario di partenza**  
Uffici Informazioni Folgarida  
e Marilleva 1.400 - ore 8:45

**Quota di partenza**  
1.860 m (da Folgarida)  
1.880 m (da Marilleva)

**Quota massima raggiunta**  
2.180 m (da Folgarida)  
2.180 m (da Marilleva)

**Dislivello totale salita**  
500 m (da Folgarida)  
550 m (da Marilleva)

**Quota extra**  
Funivia Folgarida -  
Malghet Aut o Funivia  
Copai - Panciana

**Pranzo**  
Possibilità di picnic (su  
prenotazione c/o uff.  
Informazioni)  
**Livello escursionistico**  
Medio





## UNA VISUALE DIVERSA SUL LAGO PIAN PALÙ: VAL PUDRIA E VAL COMICIOLO

### GRUPPO ORTLES - CEVEDALE

Splendide e selvagge, conservano il fascino di luoghi inesplorati, di sorpresa nello scoprire ampie valli nascoste caratterizzate dalla pace che si respira nelle praterie d'alta quota. La fatica è compensata dalla splendida terrazza naturale da cui si gode una vista unica sul Lago di Pian Palù e le cime che lo circondano.

#### **Punto ed orario di partenza**

Ufficio Informazioni  
Peio Fonti - ore 8:45

#### **Quota di partenza**

1.686 m

#### **Quota massima raggiunta**

2.300 m

#### **Dislivello totale salita**

614 m

#### **Quota extra**

Parcheggio Fontanino

#### **Pranzo**

Possibilità di picnic  
(su prenotazione c/o  
ufficio Informazioni)

#### **Livello escursionistico**

Medio





# MAR

TUTTI I MARTEDÌ

## LA VAL SAËNT E RIFUGIO DORIGONI

### GRUPPO ORTLES - CEVEDALE

Una valle autentica ricca di acqua, di paesaggi naturali differenti e affascinanti, nel cuore del Parco dello Stelvio. Percorrendo il «Sentiero degli alpinisti» tra boschi di larici, lo scroscio delle splendide Cascate di Saënt, e le ampie praterie alpine, si raggiunge il Rifugio Dorigoni, ai piedi dell'imponente Cima Sternai.

#### **Punto ed orario di partenza**

Ufficio Informazioni Rabbi - ore 8:15

#### **Quota di partenza**

1.443 m

#### **Quota massima raggiunta**

2.437 m

#### **Dislivello totale salita**

994 m

#### **Quota extra**

Parcheggio Còler

#### **Pranzo**

Possibilità di pranzo  
c/o Rifugio Dorigoni

#### **Livello**

**escursionistico**  
Impegnativo

## I «LARESI» DE LA TEGIA

### GRUPPO ORTLES - CEVEDALE

Escursione naturalistica in un ambiente particolare, alla scoperta dei larici ultracentenari. Storia e tradizioni dei nostri contadini con un panorama magnifico.

#### **Punto ed orario di partenza**

Ufficio Informazioni

Commezzadura - ore 8:45

#### **Quota di partenza**

1.600 m

#### **Quota massima raggiunta**

1.900 m

#### **Dislivello totale salita**

300 m

#### **Quota extra**

Nessuna quota  
aggiuntiva

#### **Pranzo**

Possibilità di picnic (su  
prenotazione c/o uff.  
Informazioni)

#### **Livello**

**escursionistico**  
Medio





## I SEGRETI DI UN'OASI ALPINA: IL LAGO DI BARCO

### GRUPPO ADAMELLO - PRESANELLA

Da verdi prati falciati ci si addentra in un fitto bosco di abeti e si raggiungono radure che lasciano il posto al bosco che, come per magia, si aprirà solo in prossimità del lago. Bellissima visuale sulla Val di Peio dalla Malga del Doss.

#### **Punto ed orario di partenza**

Ufficio Informazioni  
Vermiglio - ore 8:45

#### **Quota di partenza**

1.240 m

#### **Quota massima raggiunta**

1.908 m

#### **Dislivello totale salita**

668 m

#### **Quota extra**

Nessuna quota  
aggiuntiva

#### **Pranzo**

Possibilità di picnic (su  
prenotazione c/o uff.  
Informazioni)

#### **Livello**

**escursionistico**  
Medio



## I LAGHI DEL CEVEDALE: SPECCHIATI IN LIMPIDE ACQUE

### GRUPPO ORTLES - CEVEDALE, PARCO NAZIONALE DELLO STELVIO

Il paesaggio suggestivo caratterizzato da imponenti cime innevate, da laghetti alpini, dalla caratteristica flora alpina, dagli occasionali incontri con gli abitanti d'alta quota del Parco, regala all'escursionista un'avventura meravigliosa.

#### **Punto ed orario di partenza**

Centro Visitatori Parco Peio -  
ore 8:15

#### **Quota di partenza**

2.000 m

#### **Quota massima raggiunta**

2.700 m

#### **Dislivello totale salita**

700 m

#### **Quota extra**

Parcheggio Loc. Malga  
Mare

#### **Pranzo**

Possibilità di pranzo c/o  
Rifugio Larcher

#### **Livello escursionistico**

Medio

Speciale con glaciologo: 26 luglio, 9 agosto e 23 agosto

# MER

TUTTI I MERCOLEDÌ



## ATTRAVERSANDO IL PASSO CERCEN GRUPPO ORTLES - CEVEDALE

Posto a 2620 m rappresenta il confine naturale fra le due valli di Peio e Rabbi, itinerario interamente nel cuore del Parco Nazionale dello Stelvio ricco di panorami che catturano lo sguardo verso le cime innevate o nel verde delle due vallate. Pace e silenzio facilitano l'avvistamento della fauna d'alta quota.

### Punto ed orario di partenza

Rabbi c/o Piazzale Terme - ore 8:00

### Quota di partenza

1.807 m

### Quota massima raggiunta

2.623 m

### Dislivello totale salita

816 m

### Quota extra

Nessuna quota aggiuntiva

### Pranzo

Possibilità di picnic (su prenotazione c/o uff. Informazioni)

**Livello escursionistico**  
Impegnativo

### Tariffa escursione

40,00 € adulti

30,00 € bambini

## SU FINO ALLA CROCE DELLA PACE DI MEZZANA

### GRUPPO ADAMELLO PRESANELLA

Partendo da un fitto bosco di conifere si raggiungono prima due splendidi laghetti di montagna circondati da un ambiente incontaminato, per poi proseguire su sentiero roccioso fino alla Croce della Pace. Da quassù la vista ripaga di ogni sforzo fatto, così vicini al cielo, che quasi si riesce a sfiorarlo con un dito.

### Punto ed orario di partenza

Ufficio Informazioni Marilleva 1400  
ore 8:45 (a partire dal 6 luglio)

### Quota di partenza

1.900 m

### Quota massima raggiunta

2.496 m

### Dislivello totale salita

600 m

### Quota extra

Funivia Copai -  
Panciana

### Pranzo

Possibilità di picnic (su  
prenotazione c/o uff.  
Informazioni)

**Livello escursionistico**  
Impegnativo

È incluso il transfer in andata fino a Malga Borche di Celledizzo



## IL SENTIERO DELLE TRINCEE

### GRUPPO ORTLES - CEVEDALE

Itinerario in quota alla scoperta delle trincee italiane della Prima Guerra Mondiale, passando prima per Cima Casaiole e poi per il Monte Tonale Occidentale lungo un saliscendi particolarmente panoramico con incantevoli vedute sul gruppo dell'Adamello-Presanella e dell'Ortles-Cevedale.

#### **Punto ed orario di partenza**

Passo Tonale c/o Partenza Seggiovia Valbiolo - ore 8:45

#### **Quota di partenza**

2.577 m

#### **Quota massima raggiunta**

2.779 m

#### **Dislivello totale salita**

350 m

#### **Quota extra**

Seggiovia Valbiolo + seggiovia Contrabbandieri

#### **Pranzo**

Possibilità di picnic (su prenotazione c/o uff. Informazioni)

#### **Livello escursionistico**

Impegnativo

## DRITTI AL CUORE DELLE DOLOMITI DI BRENTA: RIFUGIO TUCKETT

### GRUPPO DOLOMITI DI BRENTA

### PARCO NATURALE ADAMELLO BRENTA

Tra cascate e tipici rifugi alpini, una magnifica escursione nel cuore delle Dolomiti di Brenta.

#### **Punto ed orario di partenza**

Ufficio Informazioni Folgarida - ore 8:45

#### **Quota di partenza**

1.513 m

#### **Quota massima raggiunta**

2.270 m

#### **Dislivello totale salita**

757 m

#### **Quota extra**

Parcheggio Vallesinella (da prenotare)

#### **Pranzo**

Possibilità di picnic (su prenotazione c/o uff. Informazioni)

#### **Livello escursionistico**

Medio



# GIO

TUTTI I GIOVEDÌ

## IL SENTIERO VAL DI SOLE

### GRUPPO ORTLES – CEVEDALE

Interessante percorso che si estende lungo i solatii prati ed i boschi della Bassa Val di Sole, durante il quale si può ammirare la Rocca di Samoclevo fino a raggiungere le storiche trincee di Bozzana e Bordiana, testimonianza diretta della Prima Guerra Mondiale.

#### **Punto ed orario di partenza**

Malé c/o Piazzale Guardi  
(Via Molini) - ore 8:45

#### **Quota di partenza**

760 m

#### **Quota massima raggiunta**

980 m

#### **Dislivello totale salita**

330 m

#### **Quota extra**

Nessuna quota aggiuntiva

#### **Pranzo**

Possibilità di picnic (su prenotazione c/o uff. Informazioni)

#### **Livello**

**escursionistico**

Medio - facile

## SALITA AL MONTE VIOZ: SFIORA IL CIELO

### GRUPPO ORTLES - CEVEDALE. PARCO NAZIONALE DELLO STELVIO

Il monte Vioz, una delle meraviglie del Parco dello Stelvio. L'itinerario d'alta quota conduce al rifugio Mantova a 3535 m, da qui lo sguardo si estende sui gruppi del Brenta, dell'Adamello Presanella, delle Alpi Svizzere, dell'Ortles Cevedale, delle Dolomiti.

#### **Punto ed orario di partenza**

Peio Fonti c/o Piazzale  
Telecabina - ore 7.45

#### **Quota di partenza**

2.315 m

#### **Quota massima raggiunta**

3.645 m

#### **Dislivello totale salita**

1.330 m

#### **Quota extra**

Funivia Peio Fonti-Tarlenza  
e seggiovia Doss dei Gembri

#### **Pranzo**

Possibilità di pranzo c/o

Rifugio Vioz

#### **Livello**

**escursionistico**

Impegnativo





## TREKKING DEI 5 LAGHI

### GRUPPO ADAMELLO - PRESANELLA

Itinerario che si svolge in un ambiente selvaggio, ricco di corsi d'acqua e laghi. Durante l'escursione si può ammirare sullo sfondo il gruppo delle Dolomiti di Brenta.

#### **Punto ed orario di partenza**

Ufficio Informazioni  
Folgarida - ore 8:45

#### **Quota di partenza**

2.000 m

#### **Quota massima raggiunta**

2.400 m

#### **Dislivello totale salita**

400 m (in discesa 900 m)

#### **Quota extra**

Cabinovia 5 Laghi

#### **Pranzo**

Possibilità di picnic  
(su prenotazione c/o  
uff. Informazioni)

#### **Livello**

#### **escursionistico**

Impegnativo



# VEN

TUTTI I VENERDÌ



## LA SCALINATA DEI LARICI MONUMENTALI

GRUPPO ORTLES - CEVEDALE  
PARCO NAZIONALE DELLO STELVIO

Il fascino del Parco Nazionale dello Stelvio: alla scoperta della Valle di Saènt dove si incontrano 23 giganteschi larici vecchi fino a 500 anni, che affasciano lo spettatore con le loro dimensioni e forme particolari.



### Punto ed orario di partenza

Punto Info Parco Rabbi  
ore 8:15

### Quota di partenza

1.443 m

### Quota massima raggiunta

1.900 m

### Dislivello totale salita

457 m

### Quota extra

Parcheggio Còler  
**Pranzo**

Possibilità di picnic (su prenotazione c/o uff. Informazioni)

### Livello

**escursionistico**

Medio

## DAL LAGO DELLE MALGHETTE AI 3 LAGHI

### GRUPPO ADAMELLO PRESANELLA

Alla scoperta di alcuni degli specchi d'acqua più belli e meno conosciuti della Val di Sole, passando prima tra pascoli e fitti boschi, per poi lasciare spazio ad un ambiente roccioso con vista sulle Dolomiti.

### Punto ed orario di partenza

Uff. Info Commezzadura - ore 8:15

### Quota di partenza

2.045 m

### Quota massima raggiunta

2.300 m

### Dislivello totale salita

550 m

### Quota extra

Funivia Daolasa – Val Mastellina

### Pranzo

Possibilità di picnic (su prenotazione c/o uff. Informazioni)

### Livello escursionistico

Impegnativo

### Tariffa escursione

25,00 € adulti

20,00 € bambini

È incluso il transfer al rientro da Campo Carlo Magno al punto di partenza





## SULLE RIVE DEI GHIACCIAI

### GRUPPO ADAMELLO - PRESANELLA

Sui sentieri teatro della Prima Guerra Mondiale, tra vista sul ghiacciaio Pian di Neve, il suggestivo Lago Scuro, fino al Rifugio Mandrone, con la possibilità di avvistare i maestosi stambecchi.

#### **Punto ed orario di partenza**

Ufficio Informazioni  
Passo Tonale - ore 8:45

#### **Quota di partenza**

3.000 m

#### **Quota massima raggiunta**

3.000 m

#### **Dislivello totale salita**

550 m

#### **Quota extra**

Telecabine Paradiso e  
Presena

#### **Pranzo**

Possibilità di pranzo  
c/o Rifugio Mandrone

#### **Livello escursionistico**

Medio

## VAL CADINI: LA FORZA DELL'ACQUA

### GRUPPO ADAMELLO - PRESANELLA

Percorso ad anello che tra saliscendi porta in uno dei luoghi segreti del Parco, la splendida Val Cadini e le sue cascate; l'acqua e la sua forza erosiva caratterizzano tutto l'itinerario che passando da boschi a praterie d'alta quota rigenera corpo e mente.

#### **Punto ed orario di partenza**

Peio Paese c/o Parcheggio  
Via della Funivia - ore 8:45

#### **Quota di partenza**

1.667 m

#### **Quota massima raggiunta**

2.036 m

#### **Dislivello totale salita**

400 m

#### **Quota extra**

Nessuna quota aggiuntiva

#### **Pranzo**

Possibilità di picnic (su prenotazione c/o uff. Informazioni)

#### **Livello escursionistico**

Medio

# SAB

TUTTI I SABATI

## ANELLO DI MALGA MONDENT AUT

### GRUPPO ORTLES - CEVEDALE

Malghe, masi antichi e panorami spettacolari ci accompagnano in questa escursione in cui l'alternanza tra boschi e verdi alpeggi pascolati dalle mucche ci mostra l'equilibrio instaurato nei secoli tra la montagna ed i suoi abitanti.

#### Punto ed orario di partenza

Pracorno di Rabbi c/o Parcheggio Chiesa Parrocchiale - ore 8:45

#### Quota di partenza

1.404 m

#### Quota massima raggiunta

2.075 m

#### Dislivello totale salita

671 m

#### Quota extra

Nessuna quota aggiuntiva

#### Pranzo

Possibilità di pranzo c/o Malga Mondent

#### Livello

escursionistico

Medio

## LUNGO L'ALTA VIA DEGLI ALPEGGI

### GRUPPO ORTLES - CEVEDALE

Escursione intrisa di cultura e tradizioni, in luoghi dove si portava e si porta tutt'oggi il bestiame all'alpeggio in estate. Fanno da sfondo infinite distese di praterie dove si respira ancora l'atmosfera bucolica di un passato agreste e le maestose cime della Val di Sole.

#### Punto ed orario di partenza

Ufficio Informazioni Mezzana  
ore 8:45

#### Quota di partenza

1.770 m

#### Quota massima raggiunta

2.125 m

#### Dislivello totale salita

450 m

#### Quota extra

Nessuna quota aggiuntiva

#### Pranzo

Possibilità di picnic (su prenotazione c/o uff. Informazioni)

#### Livello

escursionistico

Medio



## RIFUGIO DENZA, AI PIEDI DELLA PRESANELLA (la cima più alta del Trentino)

### GRUPPO ADAMELLO - PRESANELLA

Percorrendo una caratteristica mulattiera della Prima Guerra Mondiale si raggiunge il Rifugio Denza. Da qui parte un interessante percorso ad anello, che si snoda ai piedi del ghiacciaio della Presanella tra rocce, detriti morenici ed un incantevole laghetto che vi farà scoprire una valletta da favola.

#### **Punto ed orario di partenza**

Centro Fondo Vermiglio - ore 8:45

#### **Quota di partenza**

1.877 m

#### **Quota massima raggiunta**

2.650 m

#### **Dislivello totale salita**

790 m

#### **Quota extra**

Nessuna quota aggiuntiva

#### **Pranzo**

Possibilità di pranzo c/o  
Rifugio Denza

#### **Livello escursionistico**

Medio - impegnativo

#### **Tariffa escursione**

25,00 € adulti, 20,00 € bambini



È incluso il transfer in andata fino a Forte Pozzi Alti



# DOM

TUTTE LE DOMENICHE

## UN PANORAMA INFINITO: IL BIVACCO MARINELLI

### GRUPPO ORTLES - CEVEDALE

Splendida escursione in luogo sconosciuto. Boschi di abete rosso e larice si alternano a pascoli brucati da mucche fortunate. Dal Bivacco il panorama è mozzafiato, tra i migliori dell'intera Val di Sole.

#### **Punto ed orario di partenza**

Malé c/o Piazzale Guardi  
(Via Molini) - ore 8:45

#### **Quota di partenza**

1.359 m

#### **Quota massima raggiunta**

2.301 m

#### **Dislivello totale salita**

942 m

#### **Quota extra**

Nessuna quota aggiuntiva

#### **Pranzo**

Possibilità di picnic  
(su prenotazione c/o  
uff. Informazioni)

#### **Livello**

**escursionistico**  
Impegnativo

## TRA NATURA SELVAGGIA E FRAMMENTI DI STORIA: LA CITTÀ MORTA

### GRUPPO ORTLES - CEVEDALE

Escursione che si alterna tra ricchi spunti storici con molte testimonianze della Prima Guerra Mondiale (trincee, depositi, villaggio militare, forte) e ampie praterie d'alta quota con vista sulle cime Presanella, Presena e Busazza.

#### **Punto ed orario di partenza**

Ufficio Informazioni  
Passo Tonale - ore 8:45

#### **Quota di partenza**

1.987 m

#### **Quota massima raggiunta**

2.540 m

#### **Dislivello totale salita**

553 m

#### **Quota extra**

Nessuna quota aggiuntiva

#### **Pranzo**

Possibilità di picnic (su prenotazione c/o uff. Informazioni)

#### **Livello**

**escursionistico**  
Medio



## IL SENTIERO DEI TEDESCHI

### GRUPPO ORTLES - CEVEDALE

Sentiero in quota che attraversa diverse piccole valli e gode di panorami immensi fino ad arrivare alla Valle degli Orsi, da cui si può ammirare la conca che ospita il Lago di Pian Palù: senza alcun dubbio uno dei percorsi più suggestivi dell'intera Val di Sole.

#### **Punto ed orario di partenza**

Ufficio Informazioni  
Peio Fonti - ore 8:45

#### **Quota di partenza**

2.308 m

#### **Quota massima raggiunta**

2.400 m

#### **Dislivello totale salita**

200 m

#### **Quota extra**

Funiva Peio Fonti – Tarlenta  
e Seggiovìa Doss dei Gembri  
e Stelviobus

#### **Pranzo**

Possibilità di picnic (su prenotazione c/o uff. Informazioni)

#### **Livello escursionistico**

Medio - impegnativo

È previsto il transfer al rientro dal Fontanino di Cellentino al punto di partenza con Stelviobus (quota extra)

## IL GIARDINO STELLATO

### GRUPPO DOLOMITI DI BRENTA

Malga Vagliana si trova in un magnifico pascolo ai piedi delle Dolomiti di Brenta tra boschi e prati di alta montagna ricchi di stelle alpine. Si possono poi raggiungere i rifugi Graffer e Boch e il magnifico Laghetto Spinale.

#### **Punto ed orario di partenza**

Ufficio Informazioni  
Folgarida - ore 8:45

#### **Quota di partenza**

1.775 m

#### **Quota massima raggiunta**

2.261 m

#### **Dislivello totale salita**

468 m

#### **Quota extra**

Nessuna quota aggiuntiva

#### **Pranzo**

Possibilità di picnic (su prenotazione c/o uff. Informazioni)

#### **Livello**

#### **escursionistico**

Medio - facile



## INFO & PRENOTAZIONI

### **Azienda Turismo Val di Sole**

38027 MALÉ (TN)  
Via Guglielmo Marconi 7  
Tel. 0463 901280  
info@visitvaldisole.it  
www.visitvaldisole.it

### **Uffici Informazione e Accoglienza Turistica**

#### **Malé**

info@visitvaldisole.it  
Tel. 0463 901280

#### **Dimaro**

dimaro@visitvaldisole.it  
Tel. 0463 986113

#### **Folgarida**

folgarida@visitvaldisole.it  
Tel. 0463 986608

#### **Mezzana**

mezzana@visitvaldisole.it  
Tel. 0463 757134

### **Passo Tonale**

tonale@visitvaldisole.it  
Tel. 0364 903838

### **Peio**

peio@visitvaldisole.it  
Tel. 0463 753100

### **Commezzadura**

prolococommezzadura@gmail.com  
Tel. 0463 974840

### **Marilleva 1400**

info@marilleva.it  
Tel. 0463 757588

### **Pellizzano**

info@pellizzano.com  
Tel. 0463 751183

### **Ossana**

ossana@visitvaldisole.it  
Tel. 0463 751301

### **Vermiglio**

info@vermigliovacanze.it  
Tel. 0463 758200

### **Cogolo di Peio**

info@visitvaldipejo.it  
Tel. 0463 754345

### **Rabbi**

info@valdirabbi.com  
Tel. 0463 985048

Per le attività del Parco Nazionale dello Stelvio è possibile contattare anche:

### **Centro Visitatori Pejo**

cvpeiostelvio@provincia.tn.it  
Tel. 0463 909773

### **Punto Info Parco Rabbi**

cvrabbistelvio@provincia.tn.it  
Tel. 0463 909774

### **Sede Parco Nazionale dello Stelvio settore Trentino**

Via Roma, 65 - Cogolo di Peio  
tel. 0463 909770  
parcostelvio@provincia.tn.it





# UNO DI UN MILIONE

## ACQUISTA LA BORRACCIA UNO DI UN MILIONE

Svela la tua nota e contribuisci  
a comporre l'intero brano sinfonico.

Percorri gli itinerari e scopri le mete  
che hanno ispirato il progetto.

**Diventa anche tu  
UNO DI UN MILIONE.**

### CARATTERISTICHE TECNICHE

Capienza:	430 ml
Materiale:	doppia parete in acciaio inox
Performance:	bevande fredde fino a 24 ore e calde fino a 12 ore
Sostenibile:	senza bisfenolo A e BPS
Prezzo:	€ 25,00



PER SCOPRIRE TUTTI I PUNTI VENDITA, INQUADRA IL QR CODE


**Val di Sole**  
visitvaldisole.it



Referenze fotografiche:

D. Andreis, S. Bendetti, T. Mochen, T. Prugnola, A. Russolo, C. Pizzini, G. Podetti, C. Baroni,  
Archivio APT Val di Sole

Ideazione grafica: Nitida Immagine, Cles - Impaginazione grafica: [www.stug.it](http://www.stug.it)  
Finito di stampare giugno 2022

Innsbruck 

Austria  
Österreich

Svizzera  
Switzerland  
Schweiz

Passo Resia

Vipiteno

Passo Brennero

Merano

Bressanone

Bolzano

**Val di Sole**

Towns and locations within the Val di Sole inset:

- Passo Tonale
- Edolo
- Ponte di Legno
- Paolo
- Mezzana
- Commezzadura
- Folgarida
- Ossana
- Marilleva
- Pinzolo
- Dimaro
- Rabbi
- Malé
- Madonna di Campiglio
- Tione
- Cles

Uscita autostrada  
S. Michele all'Adige

Uscita autostrada  
Trento Nord

Italia  
Italy  
Italien


Darfo Boario

Lago di Garda

Trento


Rovereto

Milano 

Bergamo 

Brescia

A4

Verona 

Padova

Venezia 