

Val di Sole

TRENTINO



PARCO
NAZIONALE
DELLO
STELVIO

NATIONAL
PARK
STILFSEER
JOCH

STELVIOBUS

AUTENTICA SCOPERTA - GENUINE DISCOVERY


RABBI



La valle ti invita

27 GIUGNO - 6 SETTEMBRE

Camminare, respirare, osservare le bellezze della natura... lascia l'automobile fuori dal Parco Nazionale dello Stelvio e prendi lo **Stelviobus** Rabbi.

 Dalle 9.45 alle 17.00 puoi accedere alla parte alta della Val di Rabbi solamente a piedi, in bici o con le navette del Parco (salvo aventi diritto con Pass).

TARIFFA GIORNALIERA STELVIOBUS

LINEA 1

3,00 € adulti

Gratis bambini
(0-8 anni)

2,00 € adulti con
Val di Sole Guest
Card o Rabbi Card

LINEE 2, 3 & 4

5,00 € adulti

Gratis bambini
(0-8 anni)

4,00 € adulti con
Val di Sole Guest
Card o Rabbi Card

TARIFFE PARCHEGGIO

Parcheggio Piazze dei Forni | lunedì - domenica

Parcheggi Stelviobus Loc. Còler | lunedì - venerdì

Parcheggi Stelviobus Loc. Còler | sabato - domenica

**Auto fino
a 9 posti e moto**

a pagamento

5,00 €

7,00 €

Pullmini e Camper

a pagamento

7,50 €

10,50 €

Linea 1 }
}

PLAZZE DEI FORNI - CÒLER

ogni 15 minuti dalle 10:00 alle 12:30 e dalle 15:30 alle 17:45
ogni 30 minuti dalle 12:30 alle 15:30

Linea 2 }
}

**PLAZZE DEI FORNI - MALGA MONTE SOLE ALTA
(escluso martedì)**

andata: 10:15, 11:45, 15:15
ritorno: 11:00, 14:30, 16:00

(posti limitati su prenotazione telefonando entro
il giorno precedente al 346 6726120 in orario 9:00- 17:00)

Linea 3 }
}

**PLAZZE DEI FORNI - MALGA MALEDA BASSA
(escluso mercoledì)**

andata: 10:00, 11:00, 12:00, 14:30, 15:30
ritorno: 10:30, 11:30, 14:00, 15:00, 16:00

(posti limitati su prenotazione telefonando entro
il giorno precedente al 346 6726120 in orario 9:00- 17:00)

Linea 4 }
}

**PLAZZE DEI FORNI - MALGA CALDESA/SAMOCLEVA
(escluso giovedì)**

andata verso Malga Caldesa: 8:30 - 10:30 - 16:00
ritorno da Malga Caldesa: 9:00 - 11:00 - 16:30
andata verso Malga Samocleva: 9:30 - 15:00 - 17:00
Ritorno da Malga Samocleva: 10:00 - 15:30 - 17:30


(posti limitati su prenotazione telefonando entro
il giorno precedente al 346 6726120 in orario 9:00- 17:00)

ATTENZIONE: controlla gli orari per il ritorno, non aspettare l'ultima corsa.

Find your habitat

27TH JUNE - 6TH SEPTEMBER

Walk, breathe, observe the beauties of nature... leave your car outside the Stelvio National Park and take **Stelviobus** in Val di Rabbi.

 The upper part of Val di Rabbi is only accesible on foot, by bike or by shuttle bus (unless entitled) everyday from 9:45 am to 5:00 pm.

STELVIOBUS DAILY TICKETS

LINE 1

3,00 € adults

Gratis children
(0-8 years)

2,00 € adults with
Val di Sole Guest
Card or Rabbi Card

LINES 2, 3 & 4

5,00 € adults

Gratis children
(0-8 years)

4,00 € adults with
Val di Sole Guest
Card or Rabbi Card

PARKING RATES

Plazze dei Forni & Plan car parks | Monday - Sunday

Còler park | Monday - Friday

Còler park | Saturday - Sunday

**Cars up to 9 seats
and motorbikes**

Fee applies

5,00 €

7,00 €

**Minibuses
and campers**

Fee applies

7,50 €

10,50 €

Line 1



PLAZZE DEI FORNI - CÒLER

every 15 minuts from 10:00 am to 12:30 pm
& from 3:30 pm to 5.45 pm
every 30 minuts from 12:30 pm to 3.30 pm

Line 2



**PLAZZE DEI FORNI - MALGA MONTE SOLE ALTA
(except tuesday)**

ascent: 10:15 am, 11:45 am, 3:15 pm
return: 11:00 am, 2:30 pm, 4:00 pm

(Limited seats, on reservation by calling within the previous day +39 346 6726120 from 9:00 am to 5:00 pm)

Line 3



**PLAZZE DEI FORNI - MALGA MALEDA BASSA
(except wednesday)**

ascent: 10:00 am, 11:00 am, 12:00 pm, 2:30 pm, 3:30 pm
return: 10:30 am, 11:30 am, 2:00 pm, 3:00 pm, 4:00 pm

(Limited seats, on reservation by calling within the previous day +39 346 6726120 from 9:00 am to 5:00 pm)

Line 4



**PLAZZE DEI FORNI - MALGA CALDESA/SAMOCLEVA
(except thursday)**

ascent to Malga Caldesa: 8:30 am - 10:30 am - 4:00 pm
return from Malga Caldesa: 9:00 am - 11:00 am - 4:30 pm
ascent to Malga Samocleva: 9:30 am - 3:00 pm - 5:00 pm
return from Malga Samocleva: 10:00 am - 3:30 pm - 5:30 pm

(Limited seats, on reservation by calling within the previous day +39 346 6726120 from 9:00 am to 5:00 pm)

Please check the timetable, do not wait for the last ride

Escursioni consigliate

Find your hike in Val di Rabbi

Ogni fermata dello Stelviobus è il punto di partenza perfetto per effettuare semplici passeggiate ed escursioni di ogni livello.

1 Sentiero di fondovalle: Plazze dei forni-Còler

Facile: 1h15 ca.

Dal parcheggio parte un facile sentiero che percorre il fondovalle lungo il torrente Rabbies fino alla località Còler. Il percorso raggiunge dapprima il parco giochi, prosegue nei pressi della verdeggiante zona umida, raggiungendo la segheria veneziana dei Bègoi. Da qui, evitando la via di transito dei bus, si sale per il sentiero che si inerpica accanto alle acque spumeggianti, fino alla piana in località Còler. Naturalmente lo si può percorrere in senso contrario, dopo la salita con lo Stelviobus!

2 Il Ponte Sospeso sulla Cascata Ragaiolo

Facile: 1h30 ca. Linea 1 - Fermata Plan

Dall'ingresso dell'area di sosta per camper, parte un sentiero pianeggiante che affianca il torrente Rabbies e che conduce a un ponte sul torrente Ragaiolo. Da qui, per raggiungere il Ponte Sospeso si può salire la scalinata nel bosco a sinistra e una volta attraversato il ponte si può passare da Malga Fratte quindi dalla Segheria Veneziana dei Bègoi.

3 Giro delle malghe della Val Cèrcen

Medio - facile: 3h ca. Linea 2 - Fermata Fontanon

Superata la salita per raggiungere Malga Monte Sole Alta, un piacevole sentiero a saliscendi percorre gli alti pascoli delle malghe Monte Sole, Fassa, Villar e Cèrcen.

4 Val Maleda

Medio - facile: 3h ca. Linea 1 - Fermata Còler

Da Loc. Còler si raggiunge Malga Stablasolo e da lì percorrendo un tratto dell'Alta Via delle Malghe, si raggiunge Malga Maleda bassa. Da qui si può salire a Malga Maleda alta o tornare scendendo a piedi fino al punto di partenza.

5 Cascate di Saènt

Medio - facile: 2h ca. Linea 1 - Fermata Còler

Il sentiero sulla sinistra orografica sale gradualmente fino alla base delle cascate per poi salire deciso fino al celebre ponte di legno sui due grandiosi salti d'acqua. Si ridiscende proseguendo in destra orografica, passando dal Centro Visitatori di Malga Stablét.

Each Stelviobus stop is the perfect starting point for easy hikes and excursions at all levels.

1 Valley floor trail: Plazze dei forni-Còler

Easy: 1h15 approx.

From the parking area, an easy path leads along the valley floor along the Rabbies stream to Còler. The route first crosses the playground, continues near the green wetland, reaching the old Venetian sawmill of the Bègoi. From here, avoiding the transit way of the buses, you can walk uphill the path that skirts the foaming waters of the turrent, up to the plain of Còler. The path can be naturally walked downhill, in the opposite direction, after the ascent with the Stelviobus!

2 The Suspended Bridge on the Ragaiolo Waterfall

Easy: 1h30 approx. Linea 1 - Plan stop

From the entrance of the camper parking area, a flat path leads alongside the Rabbies stream to a bridge over the Ragaiolo stream. From here, to reach the suspension bridge, you can climb the staircase in the woods on the left and once you cross the bridge, you can pass by Malga Fratte and then the Bègoi Venetian Sawmill.

3 Cèrcen valley Malghe tour

Medium - easy: 3h approx. Linea 2 - Fontanon stop

After the ascent that leads to Malga Monte Sole Alta, a pleasant uphill and downhill trail leads through the Monte Sole, Fassa, Villar and Malga Cèrcen.

4 Maleda valley

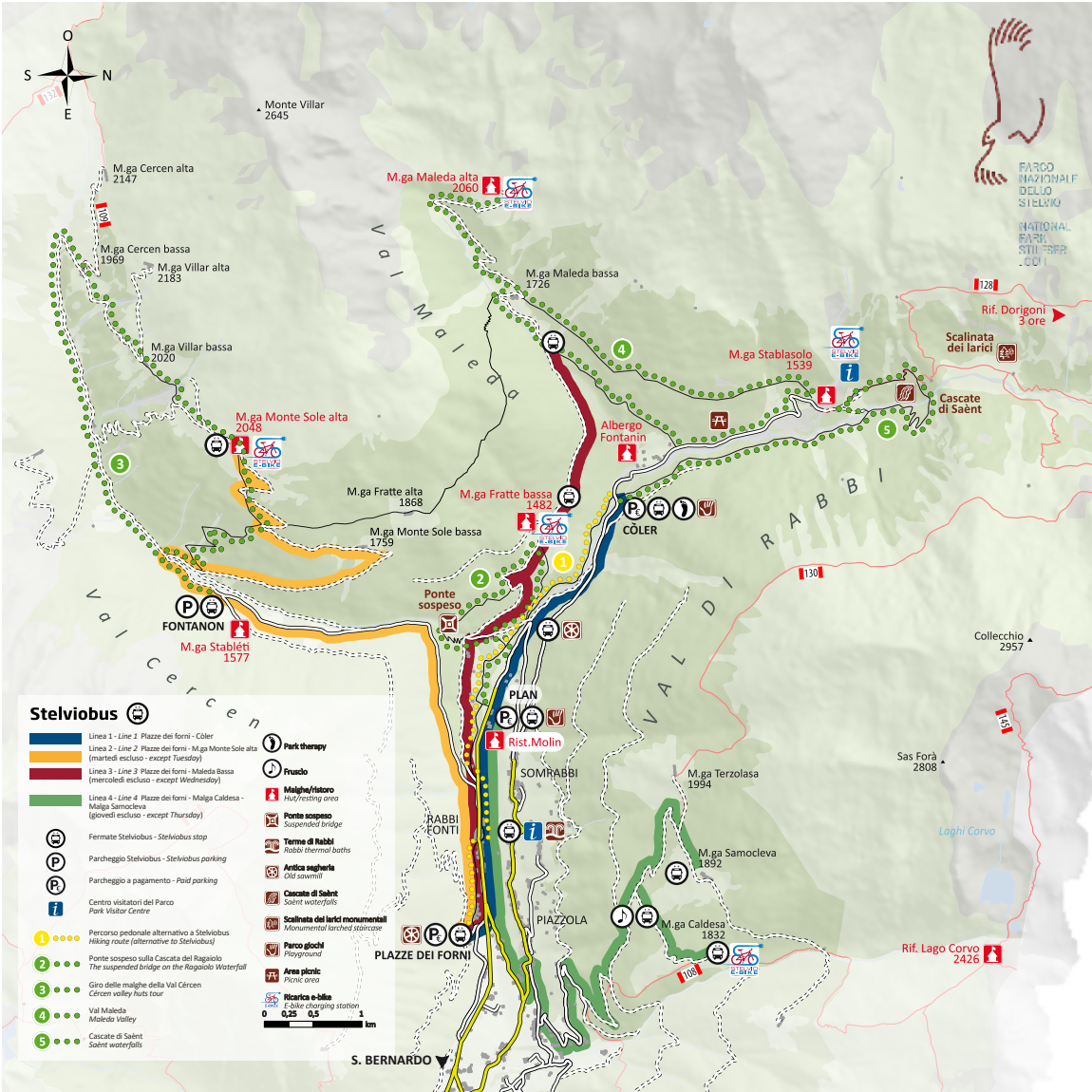
Medium - easy: 3h approx. Linea 1 - Còler stop

From the Còler area you can reach Malga Stablasolo, and from there walk along the Alta Via delle Malghe path to reach, with a gradual ascent, the Malga Maleda bassa. From here you can walk uphill to the Malga Maleda alta or return on foot to Còler area.

5 Saènt Waterfalls


Medium - easy: 2h approx. Linea 1 - Còler stop

The path on the orographic left gradually climbs up to the base of the waterfalls and then becomes steeper on the way to the wooden bridge on the two great waterfalls. Afterwards, the path goes downhill, following the orographic right, passing through the Visitor Centre of the Malga Stablét.



Stelviobus

- Linea 1 - Line 2 - Piazze dei forni - Colèr
 - Linea 2 - Linee 2 - Piazze dei forni - M.ga Monte Sole alta (martedì escluso - except Tuesday)
 - Linea 3 - Linee 3 - Piazze dei forni - Maleda Bassa (mercoledì escluso - except Wednesday)
 - Linea 4 - Linee 4 - Piazze dei forni - Malga Caldesa - Malga Simocleiva (giovedì escluso - except Thursday)
- Fermate Stelviobus - Stelviobus stop
 - Parcheggio Stelviobus - Stelviobus parking
 - Parcheggio a pagamento - Paid parking
 - Centro visitatori del Parco - Park Visitor Centre
- 1 Percorso pedonale alternativo a Stelvio
Hiking route (alternative to Stelvio)
 - 2 Ponte sospeso sulla Cascata del Ragaiolo
The suspended bridge on the Ragaiolo Waterfall
 - 3 Giro delle malghe della Val Cercen
Cercen valley huts tour
 - 4 Val Maleda
Maleda Valley
 - 5 Cascate di Saent
Saent waterfalls



Rif. Dorigoni 3 ore
Scalinata dei larici
Cascate di Saent

Collecchio 2957

Sas Forà 2808

Laghi Corvo

Rif. Lago Corvo 2426

S. BERNARDO

2026

Ufficio Informazioni Rabbi
Tourist Information Office Rabbi
+39 0463 985048

Azienda per il Turismo
Tourist Board
Val di Sole (Malé)
+39 0463 901280

Punto Info Parco Rabbi
Information Point Rabbi
+39 0463 909774



Comune
di Rabbi



PARCO
NAZIONALE
DELLO
STELVIO

NATIONAL
PARK
STILFSEER
JOCH

